

Dritte Etappe
Schloss Wackerbarth - Gut Saathain

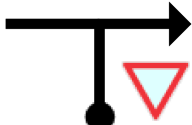




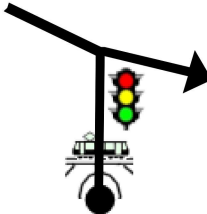

Fahrzeit ca. 75 Minuten

Seite: 1

Gesamtstrecke:

63.1 km

39.2 mi

Wegstrecke	Skizze	Anmerkung	Entfernung
Gesamt: 0.0 Teilstrecke 0.0 0.0 0.0		Auf Meißner Straße Am Schild Kilometerzähler nullen	63.1 39.2 0%
Gesamt: 0.1 Teilstrecke 0.1 0.1 0.1		BLITZER 50 KM/h	63.0 39.2 0%
Gesamt: 3.6 Teilstrecke 2.2 3.5 2.2		Shell Tankstelle	59.5 37.0 5%
Gesamt: 3.6 Teilstrecke 2.2 0.0 0.0		Ortsdurchfahrten Brockwitz Sörnewitz	59.5 37.0 5%
Gesamt: 10.9 Teilstrecke 6.8 7.3 4.5		In Meißen GO Tankstelle	52.2 32.5 17%
Gesamt: 11.9 Teilstrecke 7.4 1.0 0.6		Großenhain	51.2 31.8 18%
Gesamt: 12.2 Teilstrecke 7.6 0.3 0.2		Esso Tankstelle	50.9 31.7 19%

Dritte Etappe
 Schloss Wackerbarth - Gut Saathain


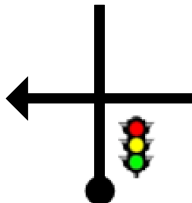
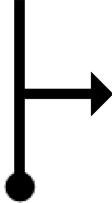


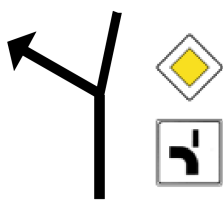

Fahrzeit ca. 75 Minuten

Gesamtstrecke:

63.1 km

39.2 mi

Seite: 2

Wegstrecke	Skizze	Anmerkung	Entfernung
Gesamt: 12.3 7.7 Teilstrecke 0.1 0.1		Aral Tankstelle	50.8 31.6 19%
Gesamt: 12.5 7.8 Teilstrecke 0.2 0.1		Oschatz Nossen	50.6 31.5 19%
Gesamt: 13.4 8.3 Teilstrecke 0.9 0.6		Karpfenschänke Winkwitz	49.7 30.9 21%
Gesamt: 13.5 8.4 Teilstrecke 0.1 0.1		Freie Tankstelle	49.6 30.9 21%
Gesamt: 13.5 8.4 Teilstrecke 0.0 0.0		Ortsdurchfahrt Karpfenschenke	49.6 30.9 21%
Gesamt: 18.3 11.4 Teilstrecke 4.8 3.0		In Kleinzadel der Hauptstraße folgen	44.8 27.9 29%
Gesamt: 19.9 12.4 Teilstrecke 1.6 1.0		Der Hauptstraße folgen	43.2 26.9 31%

Dritte Etappe
 Schloss Wackerbarth - Gut Saathain

Fahrzeit ca. 75 Minuten

Seite: 3

Gesamtstrecke:

63.1 km

39.2 mi

Wegstrecke	Skizze	Anmerkung	Entfernung
Gesamt: 21.7 13.5 Teilstrecke 1.8 1.1 15		In Nieschütz	41.4 25.8 34%
Gesamt: 22.5 14.0 Teilstrecke 0.8 0.5 16		Der Hauptstraße Richtung Riesa folgen	40.6 25.3 35%
Gesamt: 22.5 14.0 Teilstrecke 0.0 0.0 17		Ortsdurchfahrt Dießbar-Seußlitz	40.6 25.3 35%
Gesamt: 24.9 15.5 Teilstrecke 2.4 1.5 18		BLITZER 30 Km/h	38.2 23.8 39%
Gesamt: 24.9 15.5 Teilstrecke 0.0 0.0 19		Ortsdurchfahrten Neuseußlitz Merschwitz Leckwitz Nünchritz	38.2 23.8 39%
Gesamt: 33.1 20.6 Teilstrecke 8.2 5.1 20		Freie Tankstelle	30.0 18.7 52%
Gesamt: 33.1 20.6 Teilstrecke 0.0 0.0 21		Ortsdurchfahrt Glaubitz	30.0 18.7 52%

Wegstrecke	Skizze	Anmerkung	Entfernung
Gesamt: 36.4 Teilstrecke 22.6 3.3 2.1		Elsterwerda Kaserne BIZ	26.7 16.6 57%
Gesamt: 38.7 Teilstrecke 24.1 2.3 1.4		Aral Tankstelle	24.4 15.2 61%
Gesamt: 43.9 Teilstrecke 27.3 5.2 3.2		In Lichtensee Richtung Elsterwerda Baustelle und Sackgasse ignorieren	19.2 11.9 69%
Gesamt: 43.9 Teilstrecke 27.3 0.0 0.0		Ortsdurchfahrt Tiefenau	19.2 11.9 69%
Gesamt: 48.6 Teilstrecke 30.2 4.7 2.9		Umleitung Pulsen	14.5 9.0 77%
Gesamt: 50.1 Teilstrecke 31.2 1.5 0.9		In Pulsen Richtung Frauenhain Umleitung	13.0 8.1 79%
Gesamt: 51.9 Teilstrecke 32.3 1.8 1.1		In Frauenhain	11.2 7.0 82%

Dritte Etappe
 Schloss Wackerbarth - Gut Saathain

Fahrzeit ca. 75 Minuten

Seite: 5

Gesamtstrecke:

63.1 km

39.2 mi

Wegstrecke	Skizze	Anmerkung	Entfernung
Gesamt: 53.9 33.5 Teilstrecke 2.0 1.2 29		Umleitung Wainsdorf	9.2 5.7 85%
Gesamt: 55.9 34.8 Teilstrecke 2.0 1.2 30		Prösen	7.2 4.5 88%
Gesamt: 57.2 35.6 Teilstrecke 1.3 0.8 31		In Prösen Richtung Bad Liebenwerda Stolzenhain	5.9 3.7 90%
Gesamt: 59.8 37.2 Teilstrecke 2.6 1.6 32		In Stolzenhain Richtung Elsterwerda	3.3 2.1 94%
Gesamt: 63.1 39.2 Teilstrecke 3.3 2.1 33		Gut Saathain	0.0 0.0 100%
Gesamt: 63.1 39.2 Teilstrecke 0.0 0.0 34		Wer möchte kann sich etwas die Beine vertreten und das Gut anschauen und/oder Fotos im Innenhof machen Aufenthalt ca. 30 Minuten	0.0 0.0 100%